

# Unterrichtsfach: Erdkunde

## Thema:

# Deutschland



In der vorliegenden Aktivierung finden Sie 2 Deutschlandkarten.

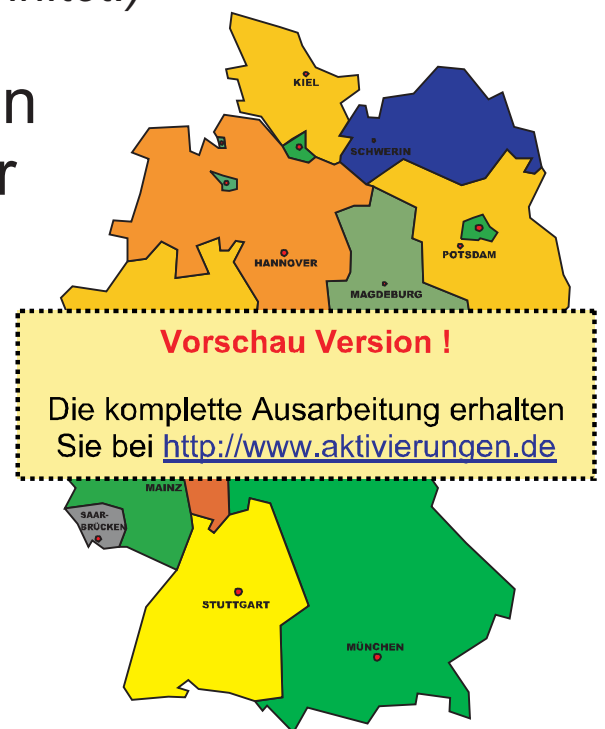
Lassen sie die Senioren entweder die Länder oder die Landeshauptstädte raten.

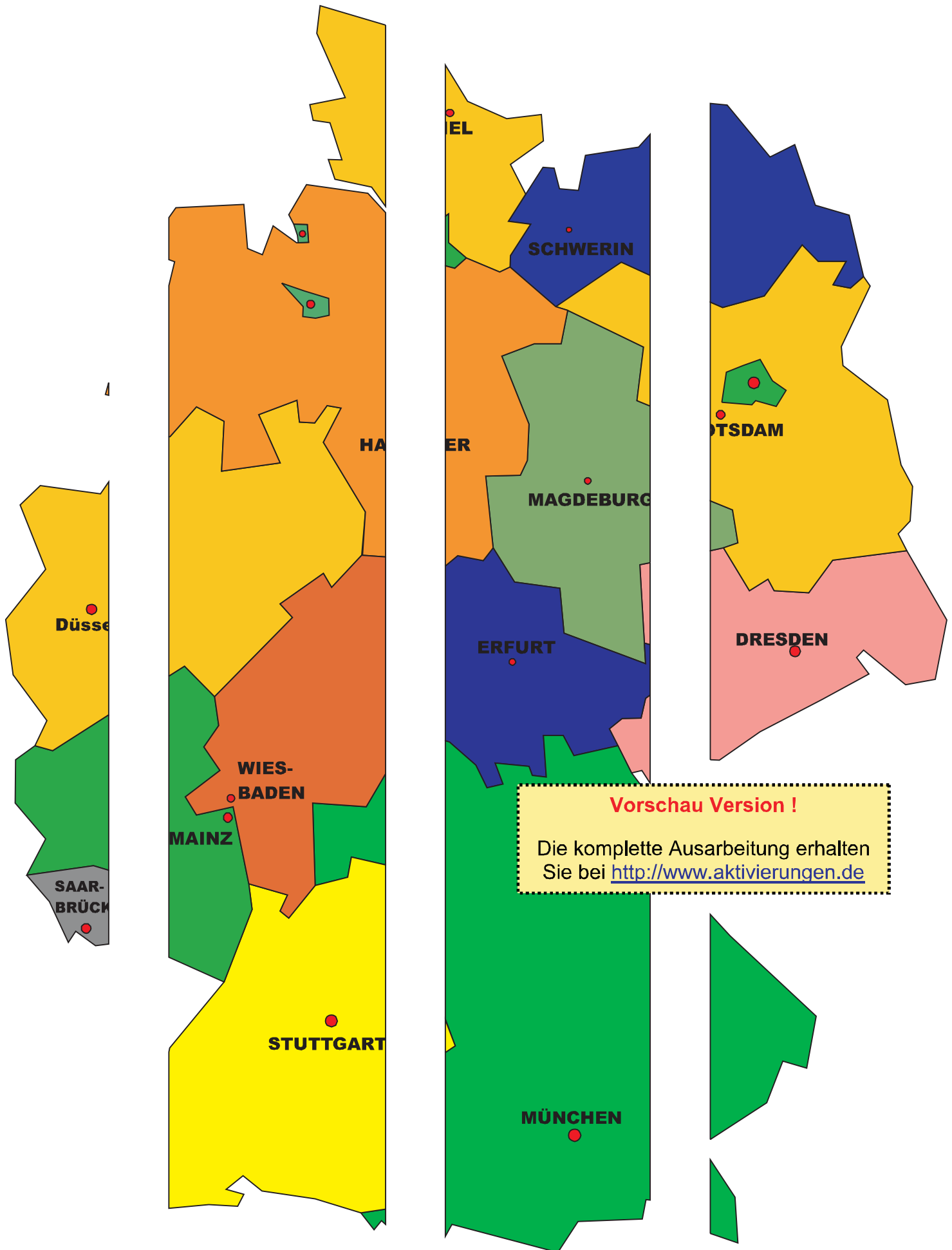
*(Berlin, Hamburg und Bremen mit Bremerhaven sind separat eingefügt und nicht beschriftet.)*

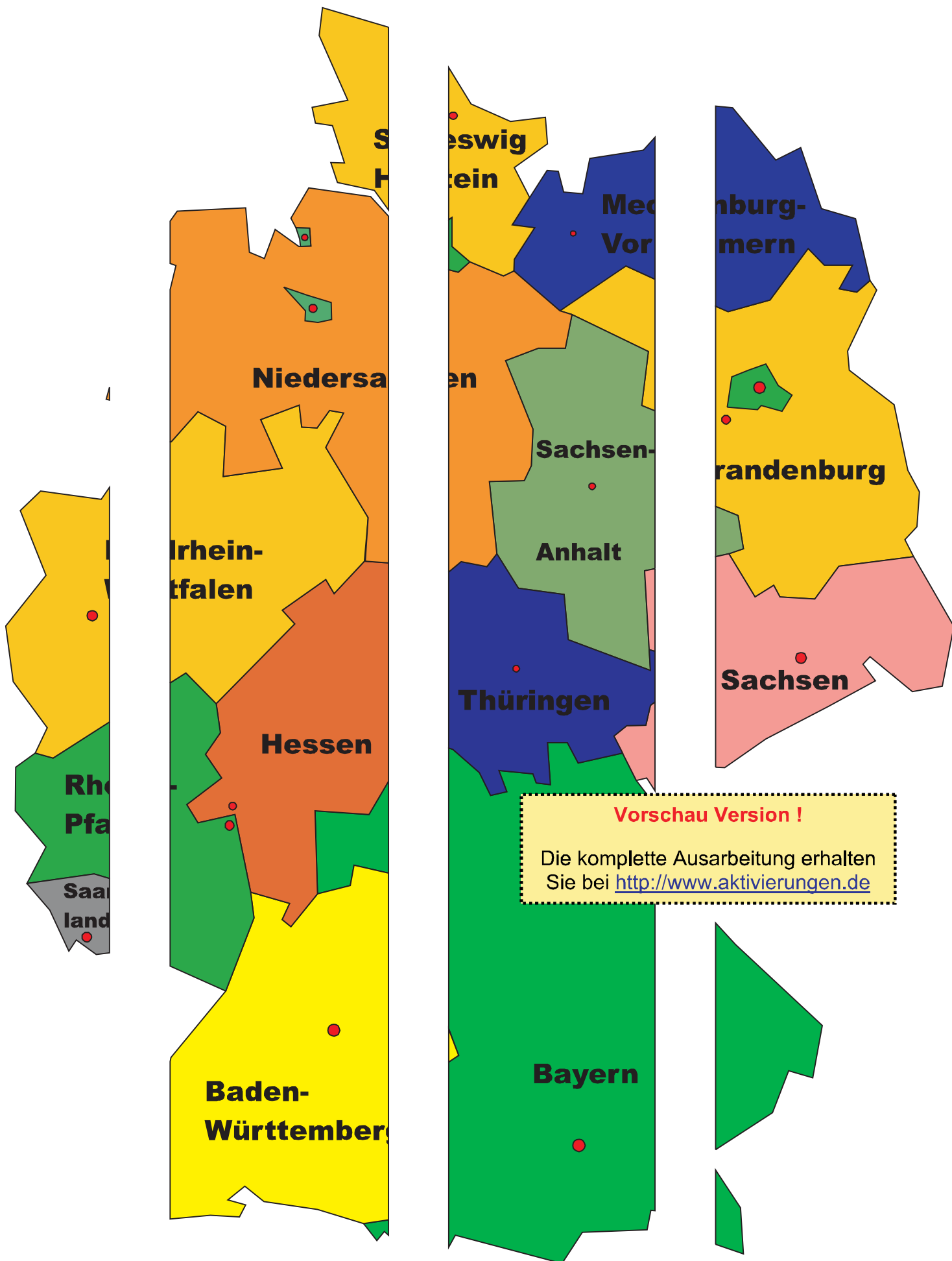
Sie können natürlich auch ein Spiel daraus machen und für richtig geratene Begriffe Punkte vergeben.

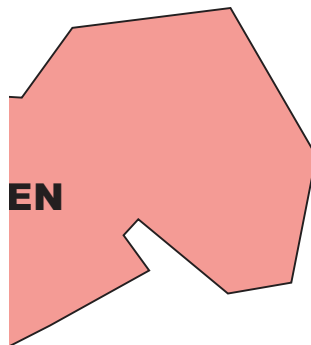
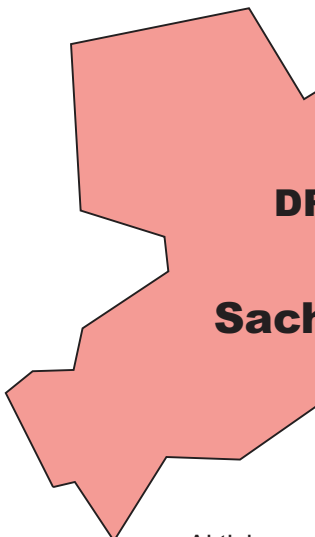
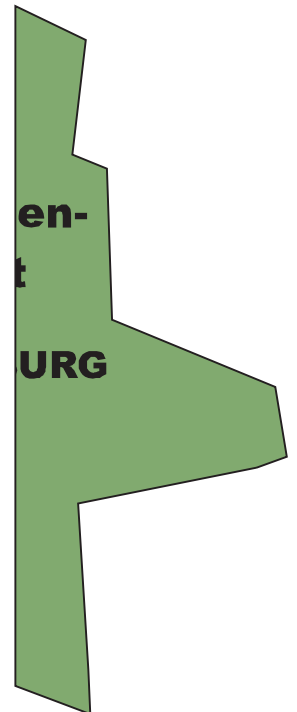

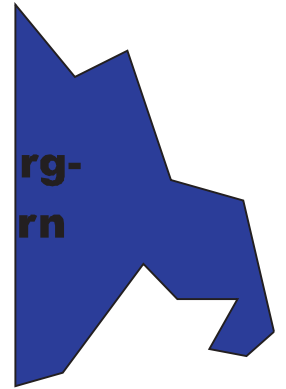
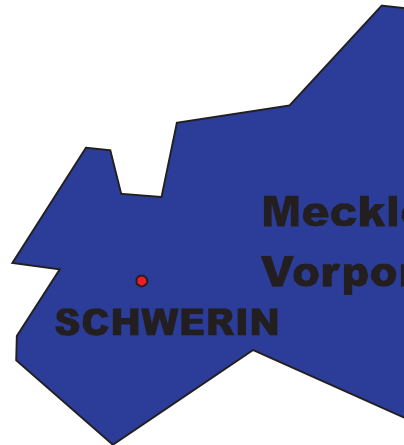

In der Vollversion ist als Bonus noch eine Deutschlandkarte als Puzzle enthalten!

Wenn die Einzelteile ausgeschnitten werden, lassen sie sich zu einem Puzzle DIN A3 zusammensetzen.

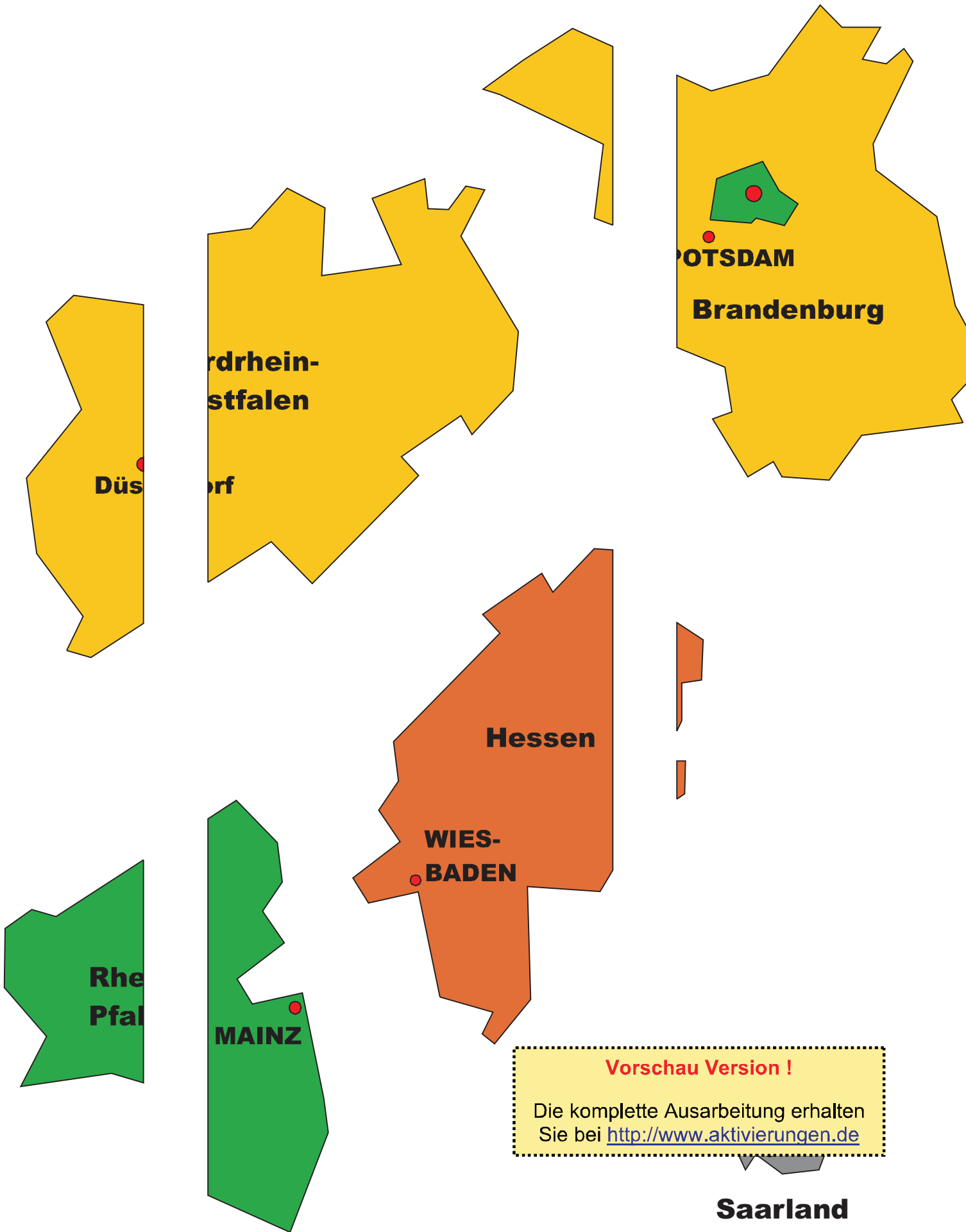








**Vorschau Version !**  
Die komplette Ausarbeitung erhalten Sie bei <http://www.aktivierungen.de>



**North Rhine-Westphalia**  
**Düsseldorf**

**Potsdam**  
**Brandenburg**

**Hesse**

**WIESBADEN**

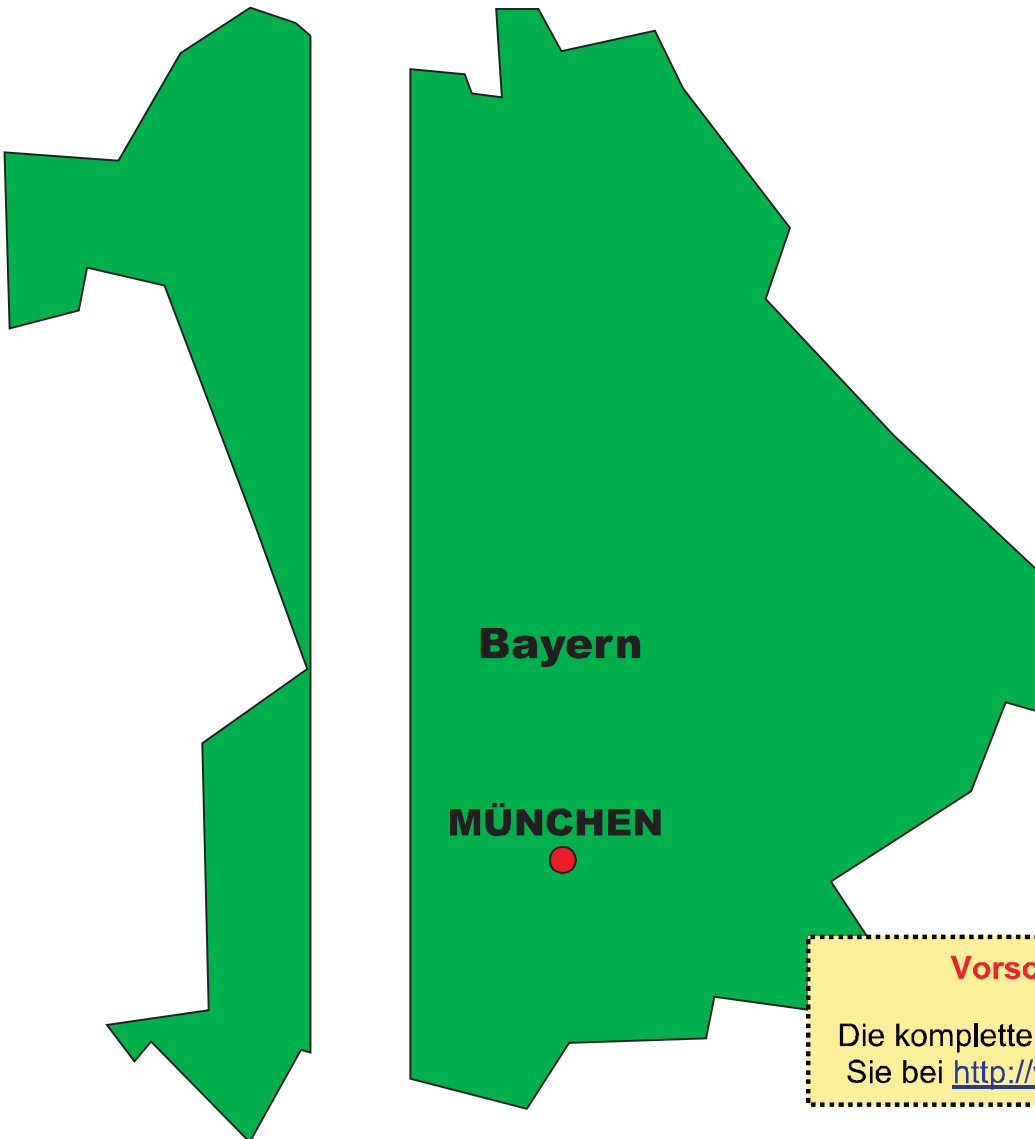

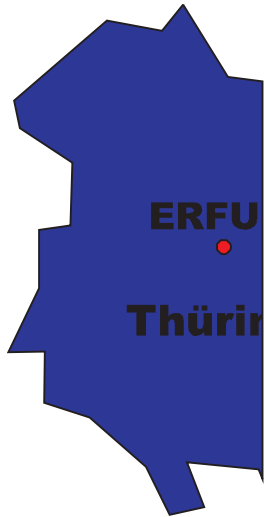
**Rhineland-Palatinate**

**MAINZ**

**Vorschau Version !**

Die komplette Ausarbeitung erhalten Sie bei <http://www.aktivierungen.de>

**Saarland**



**Vorschau Version !**  
Die komplette Ausarbeitung erhalten Sie bei <http://www.aktivierungen.de>